

5. ETAPA**12. JÚNA 2016****BOJNICE - PIEŠŤANY****121,9 km**



Raňajky / Breakfast





06.30 - 08.30



Obed / Lunch

13.30 - 14.30



	Od štartu	Do cieľa			39 km/h	41 km/h	43 km/h	
	0,0	121,9		BOJNICE, HURBANOVO NÁMESTIE	ŠTART / START	10:00	10:00	10:00
	0,1	121,8	←	smer ZOO	10:00	10:00	10:00	
	0,5	121,4	→	po hlavnej, smer Nitr. Rudno	10:01	10:01	10:01	
	0,7	121,2	→	po hlavnej, smer Nitr. Rudno	10:01	10:01	10:01	
	1,2	120,7		KO Bojnice	10:02	10:02	10:02	
	3,0	118,9		BOJNICKÝ VRCH	VRCHÁRSKA PRÉMIA / MOUNTAIN	10:05	10:04	10:04
	6,5	115,4		ZO Šútovce	10:10	10:10	10:09	
	7,4	114,5		KO Šútovce	10:11	10:11	10:10	
	9,8	112,1	←	po hlavnej	10:15	10:14	10:14	
	11,4	110,5		ZO Kostolná Ves	10:18	10:17	10:16	
	11,8	110,1	↑	po hlavnej	10:18	10:17	10:16	
	12,0	109,9		KO Kostolná Ves	10:18	10:18	10:17	
	12,6	109,3		ZO Nitrianské Rudno	10:19	10:18	10:18	
	12,9	109,0	←	smer Nováky na č.574	10:20	10:19	10:18	
	14,4	107,5		KO Nitrianské Rudno	10:22	10:21	10:20	
	15,6	106,3		ZO Jašková Ves	10:24	10:23	10:22	
	15,9	106,0		KO Jašková Ves	10:24	10:23	10:22	
	16,8	105,1		ZO Diviaky	10:26	10:25	10:23	
	17,7	104,2		KO Diviaky	10:27	10:26	10:25	
	19,0	102,9		ZO Diviacká Nová Ves	10:29	10:28	10:27	
	19,7	102,2		KO Diviacká Nová Ves	10:30	10:29	10:27	
	22,3	99,6	→	smer Trenčín na č.50	10:34	10:33	10:31	
	22,5	99,4	→	vjazd na č.50	10:35	10:33	10:31	



	27,1	94,8		ZO Horné Vestenice		10:42	10:40	10:38
	27,8	94,1		KO Horné Vestenice		10:43	10:41	10:39
	29,5	92,4		ZO Dolné Vestenice		10:45	10:43	10:41
	30,8	91,1		KO Dolné Vestenice		10:47	10:45	10:43
	31,6	90,3		okres Partizánske		10:49	10:46	10:44
	32,1	89,8		ZO Hradište		10:49	10:47	10:45
	32,5	89,4	←	smer Partizánske na č.579		10:50	10:48	10:45
	34,2	87,7		KO Hradište		10:53	10:50	10:48
	35,4	86,5	↑	po hlavnej		10:54	10:52	10:49
	37,1	84,8		ZO Partizánske,časť Návojevce		10:57	10:54	10:52
	37,4	84,5	↑	po hlavnej		10:58	10:55	10:52
	37,8	84,1		KO Partizánske,časť Návojevce		10:58	10:55	10:53
	38,5	83,4		ZO Partizánske,časť Veľké Bielice		10:59	10:56	10:54
	38,6	83,3	←	po hlavnej		10:59	10:56	10:54
	39,7	82,2	←	smer Partizánske na č.64		11:01	10:58	10:55
	40,0	81,9	→	smer Bošany na č.593		11:02	10:59	10:56
	40,6	81,3		ÚŽP		11:02	10:59	10:57
	41,0	80,9		KO Partizánske,časť Veľké Bielice		11:03	11:00	10:57
	42,2	79,7		ZO Brodzany		11:05	11:02	10:59
	42,3	79,6	→	po hlavnej		11:05	11:02	10:59
	43,2	78,7		KO Brodzany		11:06	11:03	11:00
	45,2	76,7		ZO Krásno		11:10	11:06	11:03
	45,9	76,0	↑	po hlavnej		11:11	11:07	11:04
	46,0	75,9		ZO Nedanovce		11:11	11:07	11:04
	46,4	75,5	←	po hlavnej		11:11	11:08	11:05
	47,0	74,9		KO Nedanovce		11:12	11:09	11:06
	49,2	72,7		ZO Bošany		11:16	11:12	11:09
	50,4	71,5	↑	po hlavnej		11:18	11:14	11:10
	51,5	70,4		KO Bošany		11:19	11:15	11:12
	52,3	69,6		ZO Bošany,časť Baštín		11:20	11:17	11:13
	52,8	69,1	↑	KO Bošany,časť Baštín,smer Nitra		11:21	11:17	11:14

	53,7	68,2	↑	po hlavnej,kraj Nitra,okres Topolčany		11:23	11:19	11:15
	55,3	66,6		ZO Solčany		11:25	11:21	11:17
	55,9	66,0	↑	po hlavnej		11:26	11:22	11:18
	57,6	64,3		KO Solčany		11:29	11:24	11:20
	58,7	63,2		ZO Nitrianská Streda		11:30	11:26	11:22
	58,8	63,1	↑	po hlavnej		11:30	11:26	11:22
	59,7	62,2		KO Nitrianská Streda,ZO Čeladince		11:32	11:27	11:23
	60,7	61,2		KO Čeladince		11:33	11:29	11:25
	61,7	60,2		ZO Kovárovce		11:35	11:30	11:26
	62,1	59,8	→	smer Ludanice		11:36	11:31	11:27
	63,1	58,8		KO Kovárovce		11:37	11:32	11:28
	65,0	56,9		ZO Ludanice		11:40	11:35	11:31
	65,3	56,6	↑	smer Horné Obdokovce,cez cestu č.64		11:40	11:36	11:31
	65,4	56,5		ÚŽP		11:41	11:36	11:31
	65,6	56,3		KO Ludanice		11:41	11:36	11:32
	69,7	52,2	←	po hlavnej		11:47	11:42	11:37
	70,8	51,1		ZO Horné Obdokovce		11:49	11:44	11:39
	71,2	50,7	→	po hlavnej		11:50	11:44	11:39
	71,4	50,5	←	po hlavnej		11:50	11:44	11:40
	71,6	50,3		HORNÁ OBDOKOVCE, AUTUSOVÁ ZASTÁVKA	RÝCHLOSTNÁ PRÉMIA / SPRINT	11:50	11:45	11:40
	71,8	50,1	←	po hlavnej		11:50	11:45	11:40
	72,1	49,8	→	smer Veľké Ripňany		11:51	11:46	11:41
	72,2	49,7		KO Horné Obdokovce		11:51	11:46	11:41
	74,1	47,8		ZO Obsolovce		11:54	11:48	11:43
	74,8	47,1		KO Obsolovce		11:55	11:49	11:44
	76,6	45,3		ZO Veľké Ripňany		11:58	11:52	11:47
	76,9	45,0	→	smer Piešťany na č.514		11:58	11:53	11:47
	77,6	44,3	←	smer Radošiná		11:59	11:54	11:48
	78,1	43,8		KO Veľké Ripňany		12:00	11:54	11:49
	79,0	42,9		ÚŽP		12:02	11:56	11:50
	79,2	42,7		ZO Behince		12:02	11:56	11:51

	80,6	41,3		KO Behince		12:04	11:58	11:52
	82,4	39,5		ZO Radošiná		12:07	12:01	11:55
	83,3	38,6	←	smer Hlohovec		12:08	12:02	11:56
	83,6	38,3		KO Radošiná		12:09	12:02	11:57
	85,2	36,7		ZO Radošiná,časť Bzince		12:11	12:05	11:59
	86,3	35,6		KO Radošiná,časť Bzince		12:13	12:06	12:00
	87,3	34,6	→	Ardanovce		12:14	12:08	12:02
	88,3	33,6		ZO Šalgovce		12:16	12:09	12:03
	89,0	32,9	←	smer Svrbice		12:17	12:10	12:04
	89,4	32,5		KO Šalgovce		12:18	12:11	12:05
	89,8	32,1		ZO Svrbice		12:18	12:11	12:05
	90,1	31,8	→	smer Ratnovce		12:19	12:12	12:06
	92,3	29,6		HUMNIŠTIA, TRNAVSKÝ KRAJ,OKR.OPIEŠŤANY VRCHÁRSKA PRÉMIA / MOUNTAIN		12:22	12:15	12:09
	95,0	26,9	→	smer Piešťany na č.507		12:26	12:19	12:13
	96,9	25,0	↑	po hlavnej,ZO Ratnovce		12:29	12:22	12:15
	97,7	24,2		KO Ratnovce		12:30	12:23	12:16
	98,3	23,6		ZO Banka		12:31	12:24	12:17
	99,7	22,2	←	smer Piešťany na most,KO Banka,ZO Piešťany		12:33	12:26	12:19
	100,2	21,7	↑	kruhový objazd smer ZA, BA		12:34	12:27	12:20
	100,4	21,5	→	na ulicu Hollého		12:34	12:27	12:20
	100,8	21,1	→	na ulicu Sládkovičovú		12:35	12:28	12:21
	100,9	21,0	→	po ulici Sládkovičovej		12:35	12:28	12:21
	100,9	21,0	→	na ulicu Teplickú		12:35	12:28	12:21
	101,3	20,6	↑	na námestie Slobody		12:36	12:28	12:21
	101,5	20,4		PIEŠŤANY, 1. PREJAZD CIEĽOM	RÝCHLOSTNÁ PRÉMIA / SPRINT	12:36	12:29	12:22
	101,6	20,3	→	Winterová ulica		12:36	12:29	12:22
	101,6	20,3	←	Bethovenová alej		12:36	12:29	12:22
	101,9	20,0	←	na nábrežie I. Kraska		12:37	12:29	12:22
	102,0	19,9	←	po nábreží I. Kraska (Dom umenia)		12:37	12:29	12:22
	102,4	19,5	↑	po nábreží I. Kraska (Dom umenia)		12:38	12:30	12:23
	102,9	19,0	↑	na Letnú ulicu		12:38	12:31	12:24

	103,2	18,7	↑	po Letnej ulici		12:39	12:31	12:24
	103,5	18,4	←			12:39	12:31	12:24
	103,6	18,3	→	na Tematinskú ulicu		12:39	12:32	12:25
	103,9	18,0	←	na Strečiansku ulicu		12:40	12:32	12:25
	104,2	17,7	←			12:40	12:32	12:25
	104,2	17,7	→	na Podparovce		12:40	12:32	12:25
	104,3	17,6	←	na cestu č. 61 Žilinská		12:40	12:33	12:26
	104,6	17,3	↑	po ceste č. 61		12:41	12:33	12:26
	105,4	16,5	↑	po ceste č. 61		12:42	12:34	12:27
	105,6	16,3	↑	po ceste č. 61		12:42	12:35	12:27
	105,9	16,0	↑	na Bratislavskú ulicu č. 61		12:43	12:35	12:28
	106,4	15,5	↑	po ceste č. 61		12:44	12:36	12:28
	106,9	15,0	↑	po ceste č. 61		12:44	12:36	12:29
	106,9	15,0	↑	po ceste č. 61		12:44	12:36	12:29
	108,2	13,7	←	na Rekreačnú ulicu		12:46	12:38	12:31
	108,7	13,2	←	po Rekreačnej ulici		12:47	12:39	12:32
	108,7	13,2	←	na Hlbokú ulicu z Rekreačnej ulice		12:47	12:39	12:32
	109,3	12,6	↑	po Hlbokej ulici		12:48	12:40	12:33
	109,4	12,5	←	na Dlhú ulicu		12:48	12:40	12:33
	109,7	12,2	↑	po Dlhej ulici		12:49	12:41	12:33
	109,9	12,0	↑	po Dlhej ulici		12:49	12:41	12:33
🕒	110,2	11,7	→	kruhový objazd na Krajinskú ulicu	🕒	12:50	12:41	12:34
	110,6	11,3	←	po Hollého ulic		12:50	12:42	12:34
	110,7	11,2	↑	po Hollého ulic		12:50	12:42	12:34
	111,0	10,9	→	na Sládkovičovú ulicu		12:51	12:42	12:35
	111,1	10,8	→	po Sládkovičovej ulici		12:51	12:43	12:35
	111,2	10,7	→	na Teplickú ulicu		12:51	12:43	12:35
🕒	111,5	10,4	↑	kruhový objazd	🕒	12:52	12:43	12:36
	111,7	10,2		PIEŠŤANY 2. PREJAZD CIEĽOM	RÝCHLOSTNÁ PRÉMIA / SPRINT	12:52	12:43	12:36
	111,8	10,1	→	Winterová ulica		12:52	12:44	12:36
	111,8	10,1	←	Bethovenová alej		12:52	12:44	12:36

	112,1	9,8	←	na nábrežie I. Kraska		12:52	12:44	12:36
	112,2	9,7	←	po nábreží I. Kraska (Dom umenia)		12:53	12:44	12:37
	112,6	9,3	↑	po nábreží I. Kraska		12:53	12:45	12:37
	113,1	8,8	↑	na Letnú ulicu		12:54	12:46	12:38
	113,4	8,5	↑	po Letnej ulici		12:54	12:46	12:38
	113,7	8,2	←			12:55	12:46	12:39
	113,8	8,1	→	na Tematinskú ulicu		12:55	12:47	12:39
	114,1	7,8	←	na Strečiansku ulicu		12:56	12:47	12:39
	114,4	7,5	←			12:56	12:47	12:40
	114,4	7,5	→	na Podparovce		12:56	12:47	12:40
	114,5	7,4	←	na cestu č. 61 Žilinská		12:56	12:48	12:40
	114,9	7,0	↑	po ceste č. 61		12:57	12:48	12:40
	115,6	6,3	↑	po ceste č. 61		12:58	12:49	12:41
	115,8	6,1	↑	po ceste č. 61		12:58	12:49	12:42
	116,1	5,8	↑	na Bratislavskú ulicu č. 61		12:59	12:50	12:42
	116,6	5,3	↑	po ceste č. 61		12:59	12:51	12:43
	117,1	4,8	↑	po ceste č. 61		13:00	12:51	12:43
	117,1	4,8	↑	po ceste č. 61		13:00	12:51	12:43
	118,4	3,5	←	na Rekreačnú ulicu		13:02	12:53	12:45
	118,9	3,0	←	po Rekreačnej ulici		13:03	12:54	12:46
	118,9	3,0	←	na Hlbokú ulicu z Rekreačnej ulice		13:03	12:54	12:46
	119,5	2,4	↑	po Hlbokej ulici		13:04	12:55	12:47
	119,6	2,3	←	na Dlhú ulicu		13:04	12:55	12:47
	119,9	2,0	↑	po Dlhej ulici		13:04	12:55	12:47
	120,1	1,8	↑	po Dlhej ulici		13:05	12:56	12:48
	120,4	1,5	→	kruhový objazd na Krajinskú ulicu		13:05	12:56	12:48
	120,8	1,1	←	po Hollého ulici		13:06	12:57	12:49
	120,9	1,0	↑	po Hollého ulici		13:06	12:57	12:49
	121,2	0,7	→	na Sládkovičovú ulicu		13:06	12:57	12:49
	121,3	0,6	→	po Sládkovičovej ulici		13:07	12:58	12:49
	121,4	0,5	→	na Teplickú ulicu		13:07	12:58	12:49

	121,7	0,2	↑	kruhový objazd		13:07	12:58	12:50
	121,9	0,0		PIEŠŤANY	CIEĽ / FINISH	13:08	12:58	12:50

